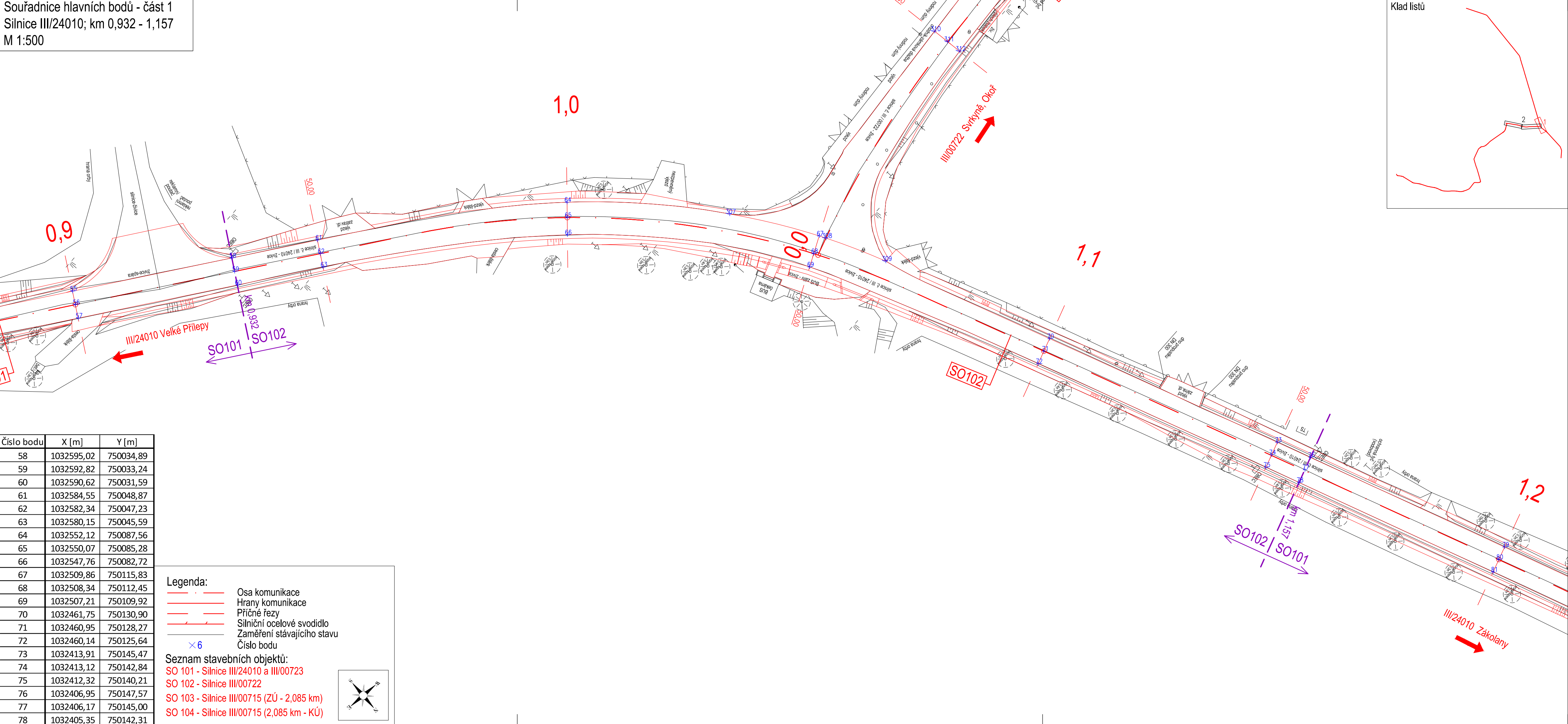


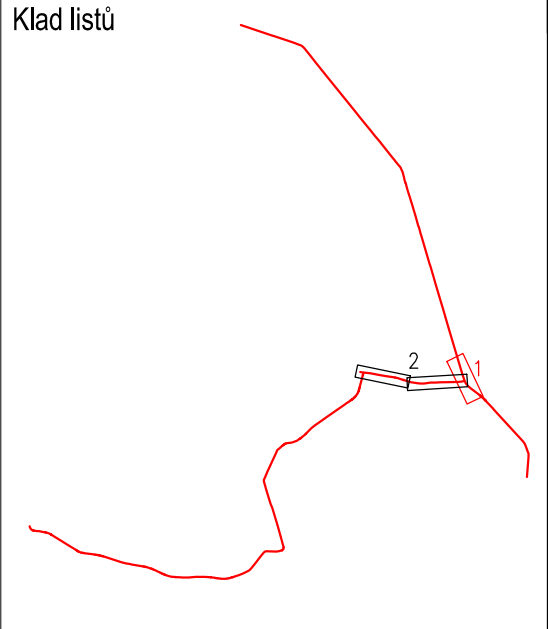

Souřadnice hlavních bodů - část 1
Silnice III/24010; km 0,932 - 1,157
M 1:500



Číslo bodu	X [m]	Y [m]
58	1032595,02	750034,89
59	1032592,82	750033,24
60	1032590,62	750031,59
61	1032584,55	750048,87
62	1032582,34	750047,23
63	1032580,15	750045,59
64	1032552,12	750087,56
65	1032550,07	750085,28
66	1032547,76	750082,72
67	1032509,86	750115,83
68	1032508,34	750112,45
69	1032507,21	750109,92
70	1032461,75	750130,90
71	1032460,95	750128,27
72	1032460,14	750125,64
73	1032413,91	750145,47
74	1032413,12	750142,84
75	1032412,32	750140,21
76	1032406,95	750147,57
77	1032406,17	750145,00
78	1032405,35	750142,31

- Legenda:
- Osa komunikace
 - Hrany komunikace
 - Příčné řezy
 - Silniční ocelové svodidlo
 - Zaměření stávajícího stavu
 - Číslo bodu

- Seznam stavebních objektů:
- SO 101 - Silnice III/24010 a III/00723
 - SO 102 - Silnice III/00722
 - SO 103 - Silnice III/00715 (ZÚ - 2,085 km)
 - SO 104 - Silnice III/00715 (2,085 km - KÚ)



Č.	Datum	Popis	Vypracoval	Schválil
REVIZE				

Souřadnicový systém S-JTSK, Výškový systém BpV

Objednatel:

Středočeský kraj
Zborovská 81/11
150 21 Praha 5

Středočeský kraj

Zhotovitel:

BIM SAS4S
Vedoucí společník: **SAGASTA s.r.o., Novodvorská 1010/14, 142 00 Praha 4**

SAGASTA

AFRY **4roads** **SATRA** **SHB**

Navrhl/vypracoval:	Zodpovědný projektant:	Zhotovitel:
Tereza Nová	Ing. Pavel Paška	4roads s.r.o. Slunná 541/27 162 00 Praha 6 - Střešovice
Technická kontrola:	Hlavní inženýr projektu:	
Ing. Jan Lambert	Ing. Jan Svoboda	

Kraj:	Středočeský	Čís.sm.obj.:	S-3645/00066001/2020
Katastrální území:	Malé Čičovice, Lichoceves, Noutonice, Svrkyňské, Kamýk u Velkých Přílep, Kozinec, Holubice v Čechách, Trněný Újezd u Zákolan	Čís.akce:	20071
Akce:	III/00715, III/00722, III/00723, III/24010, oprava - PD	Datum:	02/2022
Část:	SO 102 - Silnice III/00722	Formát:	4xA4
Příloha:	Souřadnice hlavních bodů - 1.část	Měřítko:	1:500
		Stupeň:	Číslo kopie:
		PDPS	
		Číslo přílohy:	D1.1.2.6.1